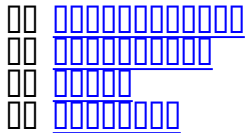



Mots clefs



En septembre et octobre 2018, les agents du Parc du Luberon vous emmènent en balades ou randonnées pour découvrir la nature et le territoire. C'est gratuit, sur réservation.



Sortie buissonnière automnale autour de Buoux

© PNRL - Eric Garnier

En octobre

Mercredi 3 octobre à Villars : « Biodiversité de la colline des ocre »

à 9h - distance : 7,8 km / dénivelé + : 230 m / 3h / facile

[détail et localisation](#)

Samedi 6 octobre à Cadenet : « Cadenet, paysage de haut lieu... » dans le cadre du D'D' Festival

à 9h / distance : 7,3 km / dénivelé + : 200 m / 3h / facile

[détail et localisation](#)

Samedi 13 octobre à Cheval-Blanc : « Le temps d'un bivouac sur le Petit Luberon » dans le cadre du Jour de la Nuit 2018

à 17h / distance : 8,8 km / dénivelé + : 300 m / 3h aller-retour + la nuit sur place / facile
prévoir le matériel pour le bivouac, des vêtements chauds, repas du soir et petit déjeuner

[détail et localisation](#)

Samedi 13 octobre à la station de Lure (Saint-Étienne les Orgues) : « Paysage nocturne, paysage en jeu » dans le cadre du Jour de la Nuit 2018

à 16h / distance : 3 km / dénivelé + : 160 m / 3h / facile / *possibilité de restauration sur place à La Sauvagine (réserver repas 15 € au 04 92 73 05 02)*

[détail et localisation](#)

Mardi 16 octobre à Lagnes : « Balade dans les vergers de Lagnes »

à 9h / distance : 6 km / dénivelé + : 100 m / 3h / très facile

[détail et localisation](#)

Samedi 20 octobre à Manosque (Maison de la biodiversité) : « Balade dans les vergers et dégustation de pommes »

à 9h30 et à 14h / distance : 2,5 km / dénivelé + : 120 m / 2h30 / très facile

[détail et localisation](#)

En septembre

Dimanche 16 septembre à Volx : « Lecture de paysage autour de Volx - Luberon oriental »

à 9h / distance : 6,5 km / dénivelé + : 400 m / 3h / moyen

[détail et localisation](#)

Dimanche 16 septembre à Buoux : « Les secrets des alentours du Château de l'environnement »

à 9h / distance : 6,5 km / dénivelé + : 230 m / 3h / facile

[détail et localisation](#)

Mercredi 19 septembre à Manosque (Maison de la biodiversité) : « Balade dans les vergers et dégustation de figes »

à 9h30 / distance : 2,5 km / dénivelé + : 120 m / 2h30 / très facile

[détail et localisation](#)

Mercredi 26 septembre à Vachères : « Géologie autour de Vachères »

à 9h30 / distance : 14 km / dénivelé + : 350 m / 5h / difficile / *prévoir repas tiré du sac*

[détail et localisation](#)

— Informations pratiques

Réservation obligatoire au 04 90 04 42 00 ou accueil@parcduluberon.fr

Le lieu de rendez-vous sera précisé à l'inscription. Prévoir vêtements adaptés, chaussures de marche, casquette, eau, en-cas...

Pensez à vous renseigner sur la réelle difficulté des balades.

L'ESSENTIEL

> 10 balades ou randonnées accompagnées et commentées par les agents du Parc du Luberon.

> Un programme proposé chaque année à l'automne, en partenariat avec les offices

de tourisme du Luberon.

DÉCOUVREZ-EN PLUS !

> Retrouvez ces itinéraires et bien d'autres sur www.cheminsdesparcs.fr

CONTACTEZ-NOUS

Maison du Parc

60, place Jean Jaurès - 84400 Apt

> [envoyer un mail](#)

> 04 90 04 42 00

Photo du bandeau : Les sorties d'automne du Parc du Luberon © PNRL - Eric Garnier

Vous aimez cet article, partagez-le !

— Vous aimerez aussi...



[Découverte du site de la Virginière](#)

...



Les sites de visite partenaires

Musées, sites culturels ou visites de terroir... Vous recherchez des adresses pour vivre un tourisme responsable ? Le Parc naturel régional du Luberon vous propose des sites de découverte qui...



Les hébergements partenaires

Hôtel de charme, chambre d'hôtes, gîte, camping ou centre de vacances... Vous recherchez des adresses pour vivre un tourisme responsable ? Le Parc naturel régional du Luberon vous propose des...



[Les sites naturels remarquables](#)

La présence de nombreux sites naturels remarquables a contribué à la création et à la renommée du Parc naturel régional du Luberon. Le caractère exceptionnel de ce patrimoine naturel réside...



[Le bassin versant du Largue et de la Laye](#)

Le bassin versant du Largue, sur le versant sud de la Montagne de Lure, concerne 21 communes dans les Alpes de Haute-Provence. En raison des pénuries d'eau, des problèmes ponctuels...



[La Bassie à fleurs laineuses](#)

La Bassie à fleurs laineuses (*Bassia laniflora*) est une espèce protégée de la région Provence-Alpes-Côte d'Azur. Elle est mentionnée comme vulnérable dans le "Livre rouge de la flore menacée de France"....



[Voyagez dans le temps en pays d'Apt](#)

Aux vacances de Pâques et d'été, rendez-vous au moulin de Salignan où les géologues du Parc vous présentent une exposition sur les roches particulières que l'on trouve autour d'Apt....



Fiches pédagogiques

...




Les Trophées de la Réserve de biosphère Luberon-Lure

Vous avez entre 15 et 35 ans ? Vous avez des rêves, des idées, des projets pour relier l'homme et la nature ? Participez aux Trophées 2018 de la...



[Le conseil en rénovation énergétique](#)

Vous voulez faire des économies dans votre logement tout en préservant la qualité de votre cadre de vie ? Vous vous demandez par où commencer et quelles sont les aides...



ACTUALITÉ

Retrouvez les dernières actualités du Parc

[l'y vais](#)



AGENDA

Retrouvez les prochains événements sur le territoire

[J'y vais](#)