
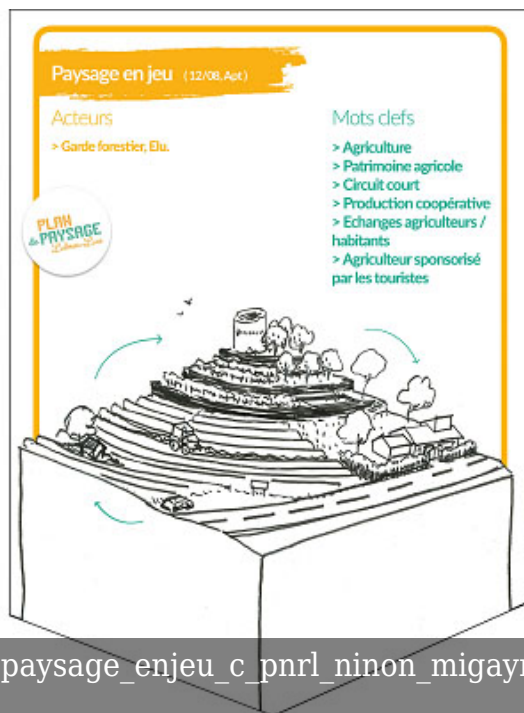


Mots clefs

□□ □□□□□□□□
□□ □□□□□□□□
□□ □□□□□□□□ □□□□□□□□□□

Tous acteurs du paysage ! Nous vous proposons de continuer à contribuer au [plan de paysage Luberon-Lure](#) en participant aux animations prévues jusqu'à fin 2019. Vous trouverez aussi sur cette page un retour sur les animations 2018 : jeu de rôle "Le paysage en jeu", géocaching, questionnaire, lectures de paysage en balades... Merci de votre participation !





paysage_enjeu_c_pnr_l_ninon_migayrou

Les prochains rendez-vous

Nous vous proposons des moments d'échanges sur nos visions du paysage du Luberon et de Lure, et sur votre contribution à ce projet.

EN AVRIL

PIQUE-NIQUE PAYSAGE à Buoux, au Château de l'environnement
> Venez échanger sur les résultats du questionnaire grand public et participer à de nombreuses animations autour des paysages du Luberon et de Lure.

De 9h30 à 12h30 :

- parcours d'orientation
- jeux des façades du château
- initiation au géocaching

Samedi 27 avril - maquette "paysage de demain" et restitution plan de paysage

- visite guidée du Château
- atelier de création "Faites de la beauté" avec Le goût de lire

De 12h 30 à 14h

- apéritif offert par le Parc
- pique-nique tiré du sac

De 14h à 16h30

Sortie buissonnière "Paysage à Buoux" sur réservation : 04 90 04 42 00 ou [envoyer un mail](#)

EN JUIN

SÉMINAIRE "Co-construction du programme d'actions du Plan de paysage Luberon-Lure" à Manosque (salle Osco Manosco)

Mardi 4 juin > Venez proposer vos solutions pour résoudre les enjeux avec les acteurs du territoire.

- Pour s'inscrire à ces ateliers : plandepaysage@parcduluberon.fr

Pour participer, il y a aussi...



LE QUESTIONNAIRE DE CONSULTATION

Exprimez vos perceptions et aspirations sur les paysages du territoire Luberon-Lure.

Votre regard sur le paysage est fondamental pour construire et aménager le territoire de demain. En répondant à ce questionnaire, vous participez à l'étape de construction du diagnostic partagé !

Vous pouvez encore répondre à la dernière question : "Quelles sont vos idées et propositions pour valoriser et agir sur les paysages du territoire Luberon-Lure ?"

- [Accéder au questionnaire en ligne](#)



LE GÉOCACHING

Découvrez de façon ludique les paysages qui vous entourent !

Telle une chasse au trésor, recherchez les caches implantées dans le territoire Luberon-Lure. L'appli mobile « géocaching » vous aidera à trouver les 12 caches que nous avons

implantées dans le territoire. Une photo ancienne de chaque site vous servira d'indice. Et vous pourrez ainsi constater l'évolution du paysage !


- À votre tour, envoyez-nous une photo du paysage actuel des sites que vous aurez découverts à l'adresse :
plandepaysage@parcduluberon.fr
- Pour rejoindre la communauté des géocacheurs, téléchargez l'appli sur votre smartphone ou rendez-vous sur
www.geocaching.com



LES SORTIES NATURE

Nous proposons au printemps et à l'automne des sorties "lecture de paysage", qui sont l'occasion d'échanger sur les enjeux du territoire et sur les perceptions de chacun. Ces moments d'échanges en milieu naturel sont également l'occasion de faire découvrir des pépites du territoire.

- Bientôt les dates des prochaines sorties...



— Votre participation en 2018

Vous avez été plus de 800 personnes à participer aux débuts du Plan de paysage Luberon-Lure au cours de sa première phase de consultation. Merci !

Vos propositions sont intégrées au diagnostic territorial.

Pour prendre connaissance des perceptions et propositions de chacun des territoires du Luberon et de Lure, téléchargez la synthèse de la démarche participative ci-dessous.

- Télécharger [la synthèse de la démarche participative grand public](#) au format PDF

— Les scolaires participent aussi



Animation paysage dans une école

© PNRL

Sensibilisation au paysage dans des classes : retour d'expérience avec l'école de Cadenet

Les élèves de CM2 de l'école de Cadenet, avec une animatrice et le Parc du Luberon, ont travaillé sur l'évolution des paysages à travers un jeu de construction collaboratif.

Par petits groupes, ils se sont mis dans la peau d'acteurs du territoire et ont pu construire un paysage pour répondre à leurs enjeux. À travers la vision de l'agriculteur, du commerçant, de l' élu ou de l'habitant, chaque groupe a élaboré un paysage suivant des problématiques différentes : comment irriguer les champs ? Construire une ville attractive ? Attirer les habitants et touristes dans les commerces ? Profiter du centre-ville ?...

Les élèves ne manquaient pas d'imagination pour construire et soulever des problématiques paysagères actuelles ! Cette activité avec la mallette Ricochet* a effectivement permis de faire ressortir des enjeux du territoire comme les énergies renouvelables, la problématique de l'eau, la piétonisation des centres-villes, les espaces de rencontre.

L'activité s'est terminée autour d'une construction commune permettant de comparer la vision de chaque groupe d'acteurs et de trouver un consensus autour des problématiques du territoire !

() Mallette Ricochet : outil pédagogique et ludique de construction et réflexion autour des paysages.*

L'ESSENTIEL

> Pour agir sur le paysage et influencer sur son évolution, vous pouvez participer à l'élaboration du plan de paysage à l'occasion d'ateliers proposés en 2018. Ceux-ci permettront d'alimenter le diagnostic et la recherche de solutions jusqu'à la phase de mise en œuvre des actions.

PLUS D'INFOS

- > Lire [l'article "Le plan de paysage Luberon-Lure"](#)
- > Rejoindre [la plus grande chasse au trésor au monde](#)

CONTACTEZ-NOUS

Pôle Patrimoine culturel et Aménagement durable du territoire

Maison du Parc

60, place Jean Jaurès - 84400 Apt

> [envoyer un mail](#)

> 04 90 04 42 00

Photo du bandeau : Animation "Le paysage en jeu" © PNRL

Vous aimez cet article, partagez-le !

— Vous aimerez aussi...



[About our geopark](#)

The Luberon UNESCO Global Geopark is located in the southeast of France, in Provence, close to the towns of Aix-en-Provence and Avignon....



[Les Journées du patrimoine](#)

Chaque année, le Parc du Luberon vous ouvre exceptionnellement les portes du Château de l'environnement à Buoux pour les Journées européennes du patrimoine. Rendez-vous dimanche 22 septembre 2019 pour des...



Forum des jeunes

Le 25 mai 2019, le Parc naturel régional du Luberon organise un forum des jeunes de la Réserve de Biosphère Luberon-Lure : échanges, débats, découverte d'initiatives, activités ludiques (escape game,...



Des séjours expérimentaux au Château de l'Environnement

Le Château de l'environnement est aussi le lieu d'expérimentations pédagogiques, répondant ainsi à l'une des missions fondamentales d'un Parc naturel régional : l'innovation. Ainsi, chaque année, le Parc du Luberon propose...



[National Geologic Reserve of Luberon](#)

The Luberon Nature Reserve territory is internationally recognized as an area of significant importance for paleontology since the nineteenth century....



[Forum des pros Valeurs Parc naturel régional](#)

Les Parcs naturels régionaux de Provence-Alpes-Côte d'Azur ont organisé les 5 et 6 mars 2019 à Quinson (Verdon), 2 jours d'échanges et de professionnalisation proposés aux 200 bénéficiaires de la...



[Viens dans mon Parc \(lycées territoire régional\)](#)

Dans le cadre du Plan Climat de la Région Sud, les Parc naturels régionaux mettent en œuvre un dispositif spécifique aux classes des lycées du territoire régional. Le Parc du...



[Découverte du site de la Virginière](#)

...



Events, News

The staff of the Luberon geopark provide guided walks and hikes to discover the natural and cultural heritage of the territory....



How to get there

Situated in southeastern France, the Luberon UNESCO Global Geopark is located in Provence, close to the towns of Aix-en-Provence and Avignon. The Geopark is easily accessible....



ACTUALITÉ

Retrouvez les dernières actualités du Parc

[l'y vais](#)



AGENDA

Retrouvez les prochains événements sur le territoire

[l'y vais](#)