



Mots clefs



La réserve naturelle géologique du Luberon concerne 31 communes de Vaucluse et des Alpes de Haute-Provence. Elle est composée de 28 sites « Réserve Naturelle Nationale » (RN) et d'un vaste périmètre de protection. Sur ce territoire, une réglementation s'applique afin d'assurer la conservation du patrimoine géologique.



Sites classés en Réserve Naturelle Nationale

La Réserve naturelle géologique du Luberon a été créée par le décret 87-827 du 16 septembre 1987. Elle protège 28 sites paléontologiques du Cénozoïque (ère tertiaire) dans 20 communes de Vaucluse et des Alpes-de-Haute-Provence soit une surface totale de 399

hectares.

Réglementation (extrait)

Sur ces sites :

- il est interdit de porter atteinte de quelque manière que ce soit aux substances minérales ou fossiles ou de les emporter hors de la réserve
- l'extraction et le ramassage de fossiles et minéraux sont interdits. Des dérogations préfectorales sont accordées à des fins scientifiques ou pédagogiques
- tout travail public ou privé est interdit sauf ceux nécessités par l'entretien de la réserve et autorisés par le commissaire de la république après avis du comité consultatif

- [Télécharger le décret de création de la Réserve Naturelle géologique du Luberon](#)

— Liste des sites de la réserve naturelle par département et par commune

Vaucluse

- Bonnieux : Les Chapelins, St-Pierre
- Cabrières-d'Aigues : Caramone
- Caseneuve : Grand-Plan, Pradenques
- Cheval-Blanc : Régalon
- Cucuron : l'Aumane, Caramone
- Murs : le Puy
- Saignon : dalle du Carlet
- St-Martin-de-Castillon : Glorivette
- St-Saturnin-lès-Apt : la Débruge
- Viens : la Bonnette, Cavalier, St-Jean, Triclavel, dalle de Viens

Alpes-de-Haute-Provence

- Aubenas-les-Alpes : Pichovet, le Plan, les Ribasses
- Céreste : Bastide Barbely, Bastide du Bois, Grivet

- Montfuron : le Rocher, la Violette, les Cayols
- Oppedette : le Grand Banc
- Reillanne : le Vallon
- Revest-des-Brousses : Pichovet
- St-Maime : Bois d'Asson
- Vachères : Pichovet
- Villeneuve : Bois d'Asson

Territoire de la réserve naturelle géologique du Luberon

Périmètre de protection

Le périmètre de protection de la réserve naturelle géologique du Luberon a été créé par arrêté préfectoral interdépartemental N°978 16 du 6 mai 1996. Il couvre la totalité de 27 communes de Vaucluse et des Alpes-de-Haute-Provence soit une surface totale de 69 663 hectares.

Réglementation (extrait)

Toute extraction de fossiles et minéraux cristallisés est interdite de façon globale sur l'ensemble de la zone de protection. Le collectage des pièces dégagées par l'érosion et naturellement décollés de leur support rocheux est toléré, à condition toutefois que ce ramassage soit effectué en quantité limitée.

Des dérogations de prélèvement peuvent être accordées. [...] par le préfet de Vaucluse après avis du comité consultatif de la réserve naturelle géologique du Luberon.

- [Télécharger le décret de création de la Réserve Naturelle géologique du Luberon](#)

– Liste des communes du périmètre de protection

Vaucluse

- Apt
- Bonnieux
- Cabrières-d'Aigues
- Cadenet
- Caseneuve
- Cucuron
- Gargas
- La Bastide-des-Jourdans
- Lacoste
- Ménerbes
- Saignon
- St-Martin-de-Castillon
- St-Saturnin-lès-Apt
- Vaujourn
- Viols-le-Vieil

Alpes-de-Haute-Provence

- Aubenas-les-Alpes
- Céreste
- Dauphin
- Limans
- Manosque
- Montfuron
- Montjustin
- Oppedette
- Revest-des-Brousses
- St-Maime
- Vachères
- Volx

L'ESSENTIEL

- > Création en 1987
- > 28 sites en Réserve Naturelle
- > 27 communes dans le périmètre de protection
- > Une réglementation adaptée

PLUS D'INFOS

CONTACTEZ-NOUS

Service Géologie

Maison du Parc

60, place Jean Jaurès - 84400 Apt

> [envoyer un mail](#)

> 04 90 04 42 00

Photo du bandeau : Calcaires en plaquettes de l'Oligocène © PNRL - Stéphane Legal

Vous aimez cet article, partagez-le !

— Vous aimerez aussi...



[About our geopark](#)

The Luberon UNESCO Global Geopark is located in the southeast of France, in Provence, close to the towns of Aix-en-Provence and Avignon....



LUBERON GRATITUDE

Le réseau Valeurs Parc Luberon

remercie ceux qui ont pris soin de nous !



[Luberon gratitude](#)

Vous avez pris soin de nous pendant le confinement, le réseau Valeurs Parc Luberon prend soin de vous maintenant avec la Luberon gratitude !...



Étude du gisement fossilifère de Murs

Des fouilles historiques conduites dans les années 1920 puis en 1938 sur la commune de Murs avaient livré des fossiles de mammifères à la préservation exceptionnelle. Depuis 2017, de nouvelles...




National Geologic Reserve of Luberon

The Luberon Nature Reserve territory is internationally recognized as an area of significant importance for paleontology since the nineteenth century....



[Consommons local en Luberon](#)

Consultez notre carte interactive pour trouver les producteurs proches de chez vous où vous approvisionner !...



[Challenge photo #Luberon2039](#)

Le Parc du Luberon a lancé la révision de sa Charte et vous souhaitez donner votre avis ? Enfants ou adultes, participez au challenge photos #Luberon2039 et partagez votre vision...



[Les magasins de producteurs en Luberon](#)

Pendant le confinement, vous pouvez commander auprès des magasins de producteurs du Luberon ! #MangeonslocalenLuberon...



[Viens dans mon Parc \(lycées territoire régional\)](#)

Dans le cadre du Plan Climat de la Région Sud, les Parc naturels régionaux mettent en œuvre un dispositif spécifique aux classes des lycées du territoire régional. Le Parc du...



Events, News

The staff of the Luberon geopark provide guided walks and hikes to discover the natural and cultural heritage of the territory....



How to get there

Situated in southeastern France, the Luberon UNESCO Global Geopark is located in Provence, close to the towns of Aix-en-Provence and Avignon. The Geopark is easily accessible....



ACTUALITÉ

Retrouvez les dernières actualités du Parc

[l'y vais](#)



AGENDA

Retrouvez les prochains événements sur le territoire

[l'y vais](#)