


**Mots clefs**



L'entrée sud de la combe de Lourmarin est, à elle-seule, un résumé de l'histoire géologique du Luberon.

**Commune : Lourmarin (84)**

**Nature du site :**


**-Formation géologique remarquable**

**Parking**





faille\_lourmarin\_c\_pnrl\_stephane\_legal



lourmarin\_discoradance\_molasse\_miocene\_c\_pnrl\_stephane\_legal

A partir de Lourmarin, la route s'engage dans les gorges de l'Aiguebrun, rivière aux eaux transparentes qui tirerait son nom de ses « eaux qui bruissent ». Les hautes corniches de calcaires burdigaliens surmontent la combe.

Une ancienne carrière, dite parfois du Bon Dieu, à droite, permet de stationner avec prudence. Celle-ci exploitait les bancs redressés de calcaires d'âge crétacés, hauteriviens, visibles sur le front de taille. La carrière est limitée au sud par une faille dont on peut facilement observer la surface striée, jalonnée de roches brisées, des brèches ; c'est un « miroir de faille ».

En rive droite de l'Aiguebrun, la discordance angulaire entre la corniche burdigalienne (qui pend vers le sud avec un angle de 30°) et les bancs hauteriviens (qui pendent eux aussi vers le sud mais avec un angle plus fort, de 80°) est très visible. Cela permet de visualiser et raconter l'histoire géologique du Luberon depuis 130 millions d'années.

### — Pour voir la carrière du Bon Dieu

Depuis Lourmarin, stationner 800 mètres à droite depuis l'entrée dans la combe de Lourmarin.

[Calculer l'itinéraire](#)

## PLUS D'INFOS

---

## DÉCOUVREZ-EN PLUS !

---

Préparez vos balades et randonnées avec

[www.cheminsdesparcs.fr](http://www.cheminsdesparcs.fr)



## CONTACTEZ-NOUS

### Service Géologie

Maison du Parc

60, place Jean Jaurès - 84400 Apt

> [envoyer un mail](#)

> 04 90 04 42 00

Photo du bandeau : Entrée de la Combe de Lourmarin © PNRL - Stéphane Legal

**Vous aimez cet article, partagez-le !**

**— Vous aimerez aussi...**



## About our geopark

The Luberon UNESCO Global Geopark is located in the southeast of France, in Provence, close to the towns of Aix-en-Provence and Avignon....




## Étude du gisement fossilifère de Murs

Des fouilles historiques conduites dans les années 1920 puis en 1938 sur la commune de Murs avaient livré des fossiles de mammifères à la préservation exceptionnelle. Depuis 2017, de nouvelles...



### [Consommons local en Luberon](#)

Consultez notre carte interactive pour trouver les producteurs proches de chez vous où vous approvisionner !...



## [Challenge photo #Luberon2039](#)

Le Parc du Luberon a lancé la révision de sa Charte et vous souhaitez donner votre avis ? Enfants ou adultes, participez au challenge photos #Luberon2039 et partagez votre vision...



## [National Geologic Reserve of Luberon](#)

The Luberon Nature Reserve territory is internationally recognized as an area of significant importance for paleontology since the nineteenth century....





## [Les magasins de producteurs en Luberon](#)

Pendant le confinement, vous pouvez commander auprès des magasins de producteurs du Luberon ! #MangeonslocalenLuberon...



## [Viens dans mon Parc \(lycées territoire régional\)](#)

Dans le cadre du Plan Climat de la Région Sud, les Parc naturels régionaux mettent en œuvre un dispositif spécifique aux classes des lycées du territoire régional. Le Parc du...



## [Révise ta charte !](#)

Renouvellement de la Réserve de Biosphère, révision de la charte du Parc,... le territoire Luberon-Lure entre dans une phase prospective... Comment ne pas y associer les jeunes habitants de son...



## [Events, News](#)

The staff of the Luberon geopark provide guided walks and hikes to discover the natural and cultural heritage of the territory....



## [How to get there](#)

Situated in southeastern France, the Luberon UNESCO Global Geopark is located in Provence, close to the towns of Aix-en-Provence and Avignon. The Geopark is easily accessible....



## ACTUALITÉ

Retrouvez les dernières actualités  
du Parc naturel régional du Luberon

[I'y vais](#)



## AGENDA

Retrouvez les prochains événements  
du Parc naturel régional du Luberon

[I'y vais](#)

Photo du bandeau : © Prénom Nom