

# VILLES, VILLAGES ET PAYSAGE

## URBANISME, PAYSAGE ET CADRE DE VIE


**En France, les espaces ruraux ont tendance à se banaliser et les espaces naturels et agricoles sont grignotés au profit d'un étalement urbain toujours croissant. En Luberon, depuis plus de 40 ans, le parc naturel régional mène des initiatives pilotes en matière d'aménagement du territoire afin d'enrayer cette urbanisation sans urbanisme. Charte à l'appui, le Parc du Luberon accompagne communes et intercommunalités vers un urbanisme de qualité s'articulant autour de trois axes : le paysage, l'urbanisme et l'architecture.**



### [Le plan de paysage Luberon-Lure](#)

Agir pour le cadre de vie, s'engager ensemble dans la transition écologique. C'est ce que

le Parc naturel régional du Luberon propose avec le plan de paysage Luberon-Lure 2018-2019. Labélisé par le ministère de la Transition écologique et solidaire, ce projet vise à fédérer acteurs et habitants du territoire autour d'actions qui permettent de s'adapter au changement climatique.



### [Participez au plan de paysage](#)

Tous acteurs du paysage ! Nous vous proposons de contribuer à l'élaboration du plan de paysage Luberon-Lure en participant aux animations jusqu'à fin 2018 : jeu de rôle "Le paysage en jeu", géocaching, questionnaire, lectures de paysage en balades... Il y en a pour tous les goûts !



### [La publicité et la signalétique](#)

Le Parc naturel régional du Luberon a été le premier à instituer une charte signalétique en

1997 pour les communes rurales, puis en 1998 pour les 4 villes (Apt, Cavaillon, Manosque et Pertuis). L'objectif ? Remédier à la prolifération des panneaux publicitaires à l'impact souvent désastreux sur l'environnement et le paysage. Aujourd'hui, la charte signalétique constitue un guide juridique et administratif à l'usage des élus, entreprises, commerces et associations pour réorganiser la signalétique dans les communes conformément à la loi.


Photo du bandeau : Le village de Saignon © PNRL - Matthieu Camps

## — Consultez toutes les thématiques



### [Géologie](#)

Le Luberon est une région au patrimoine naturel et culturel riche. En son sein, la géodiversité, inscrite dans les roches...



## Charte forestière Luberon-Lure

Les usages de la forêt sont nombreux sur les territoires du Luberon et de la montagne de Lure : - enjeux économiques...




## Flore

La flore et la végétation du Luberon sont très diversifiées et d'une grande originalité. Depuis les années 1950, elles...



## Fréquentation des milieux naturels

Sur le territoire du Parc naturel régional du Luberon, de nombreux sites naturels et culturels sont connus et fréquentés mais...



## Faune

Fort de ses 270 espèces animales vertébrées peuplant son territoire (mammifères, oiseaux, reptiles, amphibiens, poissons), le territoire du Parc naturel...



## Eaux et rivières

Climat méditerranéen, terrains calcaires perméables, fortes pentes : l'eau est rare en Luberon ! Les cours d'eau y sont souvent...





## **Biodiversité domestique**

Par sa situation géographique et son histoire, le territoire du Parc naturel régional du Luberon recèle une grande diversité de...



## **Des sites d'accueil éducatifs dans le Luberon**

Dès les années 90, le Parc naturel régional du Luberon s'est doté de sites susceptibles d'accueillir du public...



## **Partenaires éducatifs**

Dès les années 90, le Parc naturel régional du Luberon s'est doté de sites susceptibles d'accueillir du public...



## **Programme d'actions éducatives 2020-2021**

Le Programme d'actions éducatives s'adresse gratuitement à tous les établissements scolaires du territoire, de la maternelle au lycée...

